




**COMUNE DI  
CASTEL BARONIA  
PIANO COMUNALE DI EMERGENZA**

TAU/7B      INCENDI INTERFACCIA – CARTA DEL MODELLO D'INTERVENTO

VISTO IL SINDACO  
(Ing. Carmine Farnigieri)

VISTO IL TECNICO  
(Geom. Nicola Striano)

**Legenda**

- marciafi
- scivole
- strada

**punti strategici**

- CASERMA CASABINERI
- CENTRALE OPERATIVA COMUNALE
- CORPO FORESTALE DELLO STATO
- FARMACIA
- RISORSA IDRICA
- STRUTTURA RICETTIVA
- ▲ UFFICIO GIUDICE PAZI
- ▲ UFFICIO POSTALE
- interfaccie

**edifici**

**TIPOLOGIA**

- Salinaca
- Chiesa
- Chitino
- Edificio Agriolo
- Edificio Ottocento
- Edificio Ottocento
- Edificio Quattrocento
- Edificio Industriale
- Edificio Trentadue
- Edificio in Caladuro
- Muliccio
- Scuola
- Serrata
- Serrata, Panatella
- nuovo edificio
- aggregati

**TIPOLOGIA**

- AREA DI RICOVERO
- curve di livello

